





[illegible]

			<b>SuedOstLink</b> - BBPIG Vorhaben Nr. 5 - <b>Abschnitt A1</b> Sachsen-Anhalt Nord <b>Unterlage gemäß § 76 Abs. 3 VwVfG</b>			 	
03	20.06.25	Erstellung der Unterlage gem. PLANÄNDERUNG I	SEH	GRA			
02	30.10.24	Erstellung der Unterlage gem. DECKBLATT I	SEH	GRA			
01	18.04.24	Aktualisierung der Schlüsselnummern - Eigentümernummerordnung für die Maßnahmen aus dem landschaftsplanerischen Begleitplan (LBP)	SEH	GRA			
00	28.11.23	Erstellung der Unterlage gem. § 21 NABEG	SEH	GRA			
Version	Datum	Inhalt / Art der Änderung	Erstellt	Geprüft			

Vorhabenträger:	
-----------------	--

BNetzA:  
Festgestellt nach § 24 NABEG  
Bonn, den 22.01.2020

*i.A. J. Kuch*



Auftragnehmer / Planersteller:		Blattgröße: 1135 x 594	Maßstab: 1 : 2.000
 <b>ARGE SOL</b>	<b>ARGE SOL</b> Trassierung Nord GbR c/o G.U.B. Ingenieur AG Kallanienstraße 11 08056 Zwickau	Gezeichnet: <b>SEH / Sweco</b>	Status: F
		Bearbeitet: <b>SEH / Sweco</b>	Stand: <b>20.06.2025</b>
		Geprüft: <b>GRA / Sweco</b>	Blatt-Nr.: 13